
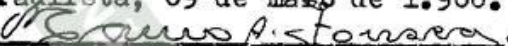

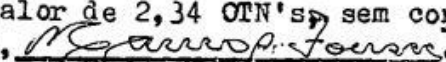
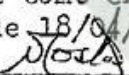


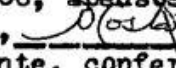
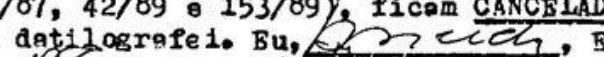
**IMÓVEL:** UM LOTE de terreno sob nº 29, da quadra nº 27, no loteamento denominado "CIDADE PLANEJADA", desta cidade, medindo 10,00 metros de frente para a rua Quatro, atual rua Fausto Paget; mesma medida na linha dos fundos, confrontando com parte do lote de nº 24; 25,00 metros, de ambos os lados, da frente aos fundos, confrontando por um lado com o lote nº 28 e por outro com o lote nº 30, com uma área superficial de 250,00 metros quadrados.-

**PROPRIETÁRIA:** C.P. CIDADE PLANEJADA S/C LTDA., com sede nesta cidade, à rodovia Capitão Barduíno, km 5, CGC nº 49.620.891/0001-78.-

**TÍTULO AQUISITIVO:** Matrícula nº 12.018, livro nº 2, neste registro. - Bragança Paulista, 09 de maio de 1.988. O Escrevente, . O Oficial, .-

**R.1 - 33.269 - Bragança Paulista, 09 de maio de 1.988.** Conforme Mandado Judicial datado de 27 de abril de 1.988, assinado pelo MM. Juiz de Direito do Anéxo Fiscal local, Dr. José Antonio Lavouras Haicki, protocolado sob nº 67.771 neste registro, expedido dos autos do processo de execução nº 1.097/86, em que figura como exequente a PREFEITURA MUNICIPAL DE BRAGANÇA PAULISTA, e como executados JOÃO MARCELO AMORIM e C.P. S/C LTDA. (auto datado de 02/12/87), O Imóvel objeto desta matrícula foi penhorado nos mencionados autos, pelo valor de 2,34 OTN's, sem condições. O Escrevente, . O Oficial, .-

**R.2 - 33.269 - Bragança Paulista, 05 de setembro de 1.988.** Conforme Mandado Judicial datado de 26 de agosto de 1.988, assinado pelo MM. Juiz de Direito do Serviço Anéxo das Fazendas, desta Comarca, Dr. Antonio Carlos Miller, protocolado sob nº 69.704 neste registro, O Imóvel objeto desta matrícula foi penhorado nos autos do processo de execução nº 417/86, antigo nº 33/85, em que figura como exequente a PREFEITURA MUNICIPAL DE BRAGANÇA PAULISTA, e como executados JOÃO MARCELO AMORIM e C.P. (auto de penhora datado de 18/04/86), pelo valor de 0,71 OTN's, sem condições. O Escrevente, . O Oficial, :-:-:-:-:-.-

**AV.3 - 33.269 - Bragança Paulista, 19 de outubro de 1.989.** Conforme Mandado Judicial de 16 de outubro de 1.989, assinado pelo MM. Juiz de Direito da 3ª Vara e do Anéxo Fiscal desta Comarca, Dr. Nagashi Furukawa, protocolado sob nº 75.712 neste registro, as penhoras constantes do R.1 e R.2 nesta matrícula (Proc. nº 1.097/86, apensos nºs 417/86, 249/87, 42/89 e 153/89), ficam CANCELADAS. Eu, , Escrevente, datilografei. Eu, , Escrevente, conferi. O Oficial, :-:-:-:-:-.-

**R.4 - 33.269 - Bragança Paulista, 19 de março de 1.990.** Conforme escritura de 18 de Janeiro de 1.990, de notas do 1º Cartório local, Lº 711, fls. 208, protocolada sob nº 77.545, neste registro, a proprietária - C.P. Cidade Planejada S/C Ltda., transmitiu por venda O Imóvel objeto desta matrícula a JOÃO MARCELO AMORIM, brasileiro, desquitado, motorista, residente e domiciliado nesta cidade à rua Siqueira Campos, 92, ca

SEGUE NO VERSO. :-

Comarca BRAGANÇA PAULISTA  
ESTADO DE SÃO PAULO

CARTÓRIO DE REGISTRO DE IMÓVEIS  
(REGISTRO GERAL)

MAURO ALVES DA FONSECA  
OFICIAL

92, casa 01, centro, em Guarulhos, neste Estado, RG 9.404.631-SP e CPF 417.-  
569.408-00, pelo preço de NCZ\$0,25, sendo que o adquirente se compromete a -  
cumprir todas as determinações do Loteamento. Cadastro Municipal nº 7.000055.  
0027.0660.0000. Eu, [assinatura], Escrevente, dactilografei. Eu, [assinatura], Es-  
crevente, conferi. O Oficial Substituto, [assinatura]

PARA SIMPLES CONSULTA - NÃO VALE COMO CERTIDÃO - PARA SIMPLES CONSULTA - NÃO VALE COM