



ESTADO DO RIO GRANDE DO SUL
PREFEITURA MUNICIPAL DE ARARICÁ


OFÍCIO GAB. nº 180/2026

Araricá/RS, 26 de Junho de 2026.

Exma. Sra.

MARI EDIANEZ DAPPER

Presidente da Câmara Municipal de Vereadores de ARARICÁ – RS



ASSUNTO: Encaminhamento de Projeto de Lei Nº 025/2026.

ANEXO: Levantamento Planimétrico.

Excelentíssima Senhora Presidente e Senhores Vereadores,

Submetemos à apreciação dessa Egrégia Câmara Municipal o presente Projeto de Lei que visa denominar oficialmente as vias públicas identificadas como Ruas Projetadas A, B, C, D e E, localizadas no Bairro Ferrabraz, no Município de Araricá.

A denominação oficial dos logradouros públicos constitui medida de relevante interesse público, pois proporciona maior organização urbana, facilita a identificação de imóveis, contribui para a eficiência dos serviços de entrega, atendimento de emergências, cadastro imobiliário, concessionárias de serviços públicos e demais atividades administrativas e comunitárias.

A proposta busca, portanto, não apenas atender à necessidade de identificação formal das vias públicas, mas também preservar e valorizar referências ligadas ao patrimônio natural local, fortalecendo o sentimento de pertencimento da comunidade e a identidade do Bairro Ferrabraz.

Diante da relevância da matéria e dos benefícios que a medida proporcionará à população, contamos com o apoio dos nobres Vereadores para a aprovação do presente Projeto de Lei.

Atenciosamente,

OSEAS GARCIA
Prefeito Municipal



ESTADO DO RIO GRANDE DO SUL
PREFEITURA MUNICIPAL DE ARARICÁ

PROJETO DE LEI N.º 025/2026

Denomina logradouros públicos no Bairro Ferrabraz e dá outras providências.

OSEAS GARCIA, Prefeito Municipal de Araricá, Estado do Rio Grande do Sul, no uso de suas atribuições legais, em cumprimento à legislação vigente, faço saber que a Câmara Municipal de Vereadores aprovou e eu sanciono a seguinte:

LEI

Art. 1º Fica denominada RUA JOÃO DE BARRO a Rua Projetada A, localizada na zona urbana de Araricá/RS, na Quadra 79, Setor 111 do Plano Diretor, Bairro Ferrabraz e inicia-se na Rodovia ERS 239, coordenada UTM 505229,222 m E, 6721480,226 m N; deste ponto segue, com 4,50m de largura, por 101,01 m sentido norte, e deste ponto segue com 6,00m de largura, por 268,92m sentido norte, até seu ponto final, na coordenada UTM 505270,891 m E, 6721847,806 m N.

VISUALIZAÇÃO: Vide anexo 1.

MEMORIAL HISTÓRICO: A denominação homenageia a espécie João-de-Barro, ave típica do sul do Brasil, conhecida pela construção de seus ninhos de barro e reconhecida como símbolo de trabalho, dedicação e perseverança.

Art. 2º Fica denominada RUA DO GALO a Rua Projetada B, localizada na zona urbana de Araricá/RS, na Quadra 79, Setor 111 do Plano Diretor, Bairro Ferrabraz, inicia-se na coordenada UTM 505300,378 m E, 6721627,747 m N; deste ponto segue, com 7,00m de largura, até a Rua Quero-Quero (antes Rua Projetada C), e deste ponto segue com 6,00m de largura, sentido norte, até seu ponto final, na coordenada UTM 505318,448 m E, 6721782,860 m N.

VISUALIZAÇÃO: Vide anexo 1.

Doe órgãos, doe sangue: Salve Vidas.



ESTADO DO RIO GRANDE DO SUL
PREFEITURA MUNICIPAL DE ARARICÁ

MEMORIAL HISTÓRICO: A denominação inspira em aves adotado para as vias do loteamento, valorizando elementos da fauna brasileira e promovendo a identificação dos logradouros com aspectos do patrimônio natural e cultural presentes no imaginário popular.

Art. 3º Fica denominada RUA QUERO-QUERO a Rua Projetada C, localizada na zona urbana de Araricá/RS, na Quadra 79, Seto 111 do Plano Diretor, Bairro Ferrabraz e inicia-se na Rua João de Barro (antes Rua Projetada A), coordenada UTM 505254,649 m E, 6721665,734 m N; deste ponto segue, com 6,10m de largura, por 35,00m sentido norte, e deste ponto segue com 7,90m de largura, por 11,25m sentido norte, até seu ponto final, na coordenada UTM 505300,682 m E, 6721661,268 m N.

VISUALIZAÇÃO: Vide anexo 1.

MEMORIAL HISTÓRICO: A denominação homenageia o Quero-Quero, ave símbolo do Estado do Rio Grande do Sul, amplamente presente na região e integrante do patrimônio natural gaúcho.

Art. 4º Fica denominada RUA BEIJA-FLOR a Rua Projetada D, localizada na zona urbana de Araricá/RS, na Quadra 79, Setor 111 do Plano Diretor, Bairro Ferrabraz e inicia-se na Rua Do Galo (antes Rua Projetada B), coordenada UTM 505306,943 m E, 6721643,338 m N; deste ponto segue, com 6,00m de largura, por 38,59m em sentido norte, até seu ponto final, na coordenada UTM 505345,317 m E, 6721639,213 m N.

VISUALIZAÇÃO: Vide anexo 1.

MEMORIAL HISTÓRICO: A denominação homenageia o Beija-Flor, ave conhecida por sua beleza e importância ecológica na polinização das espécies vegetais.



ESTADO DO RIO GRANDE DO SUL
PREFEITURA MUNICIPAL DE ARARICÁ

Art. 5º Fica denominada RUA PICA-PAU a Rua Projetada E, localizada na zona urbana de Araricá/RS, na Quadra 79, Setor 111 do Plano Diretor, Bairro Ferrabraz e inicia-se na Rua Do Galo (antes Rua Projetada B), coordenada UTM 505309,775 m E, 6721668,786 m N; deste ponto segue, com 6,00m de largura, por 48,30m em sentido norte, até seu ponto final, na coordenada UTM 505357,825 m E, 6721663,858 m N.

VISUALIZAÇÃO: Vide anexo 1.

MEMORIAL HISTÓRICO: A denominação homenageia o Pica-Pau, ave amplamente encontrada na fauna regional e reconhecida por sua relevância para o equilíbrio ambiental.

Art. 6º As vias descritas nos artigos anteriores estão representadas em mapas e memoriais descritivos anexos que fazem parte integrante desta lei.

Art. 7º Esta Lei entra em vigor na data de sua publicação.

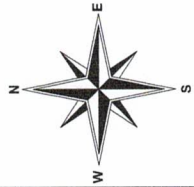
**Gabinete do Prefeito Municipal de Araricá,
aos 30 dias do mês de Abril de 2026.**

Registre-se, Publique-se e Cumpra-se.

OSEAS GARCIA
Prefeito Municipal

MARINA MARIANA MULLER BROCK
Secretária Municipal de Administração

INICIO/FIM DAS VIAS		
PONTO	E (m)	N (m)
A1	505269,222	674480,226
A2	505270,891	674481,795
B1	505318,248	674482,860
B2	505324,549	674485,134
C1	505330,692	674487,408
C2	505345,317	674489,713
D1	505359,775	674492,056
E1	505367,825	674493,658




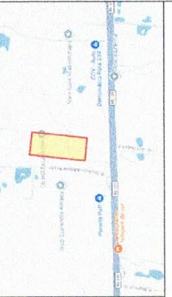
SISTEMA DE REFERÊNCIA SIRGAS 2000
FUSO 22S
MC:51°W



LEGENDA

- SISTEMA VIÁRIO
- ALINHAMENTO
- PERÍMETRO URBANO

PLANTA DE SITUAÇÃO



PREFEITURA MUNICIPAL DE ARARICÁ
SECRETARIA DE PLANEJAMENTO

Título:		Folha:	
Levantamento Planimétrico		Única	
Objetivo:			
Afeição de vias públicas			
C.M.L.:	Quadr.:	Lote:	Área Total:
---	---	---	---
Proprietários:			

Imóvel:		C.R.L.:	
---		---	
Loteamento Brazina		Data:	
---		29/05/2026	
---		Delegado:	
---		Alexandre	
Cesar Garcia Prefeito Municipal		Alexandre Machado Xavier CREARS 233258	

