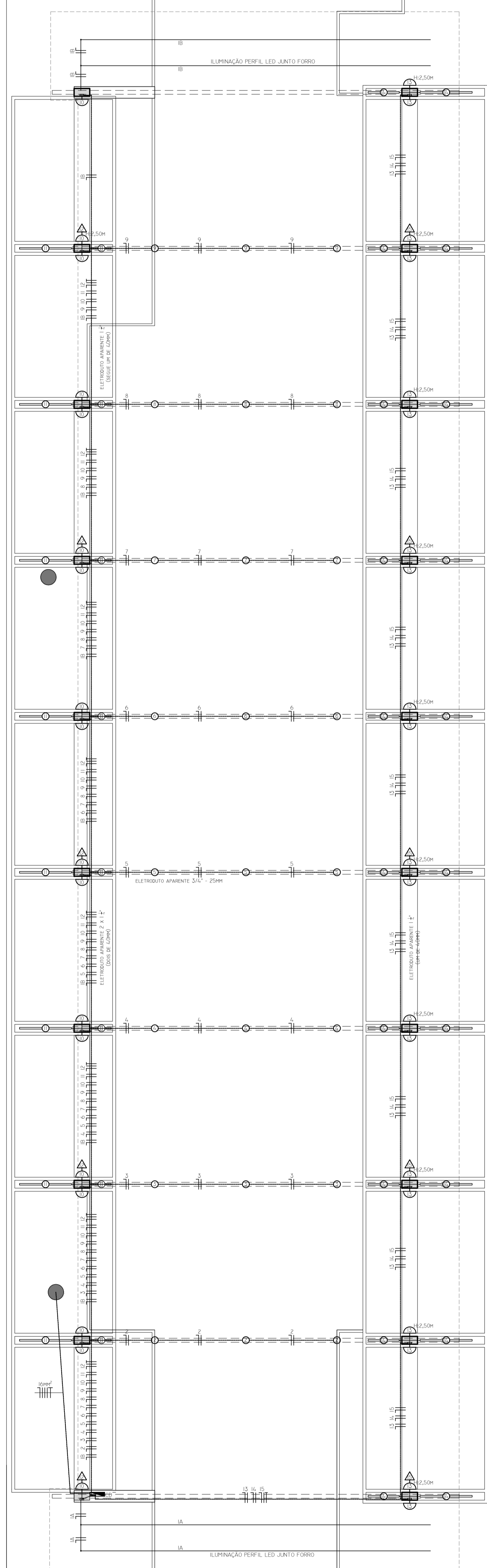


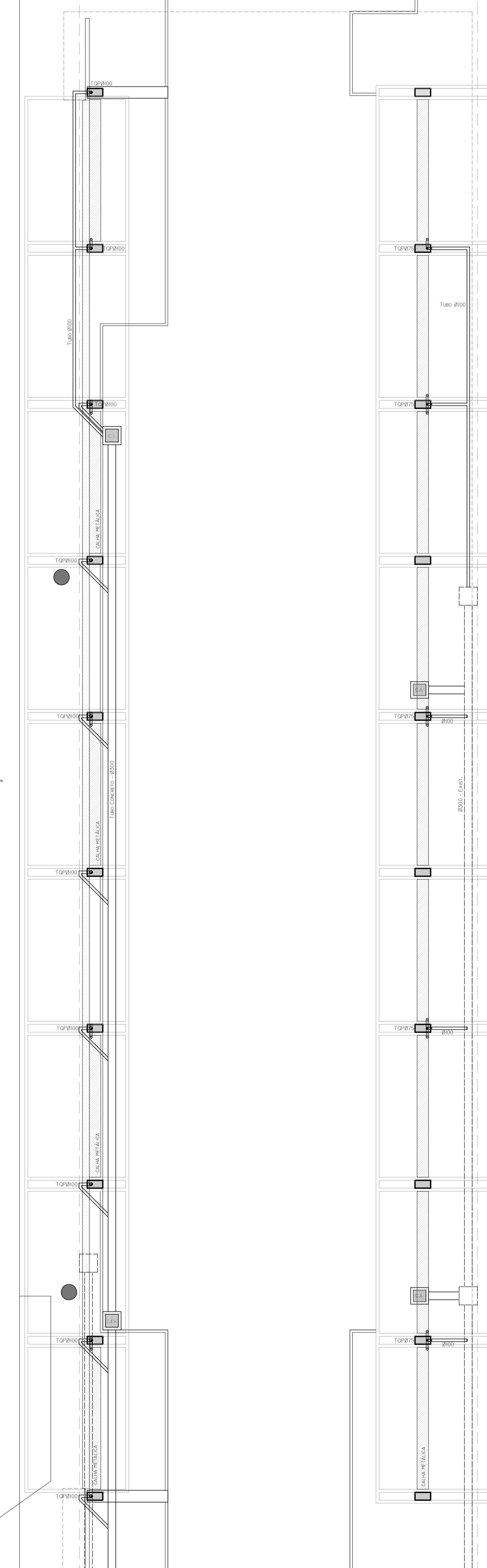
RUA DUQUE DE CAXIAS

RUA DUQUE DE CAXIAS

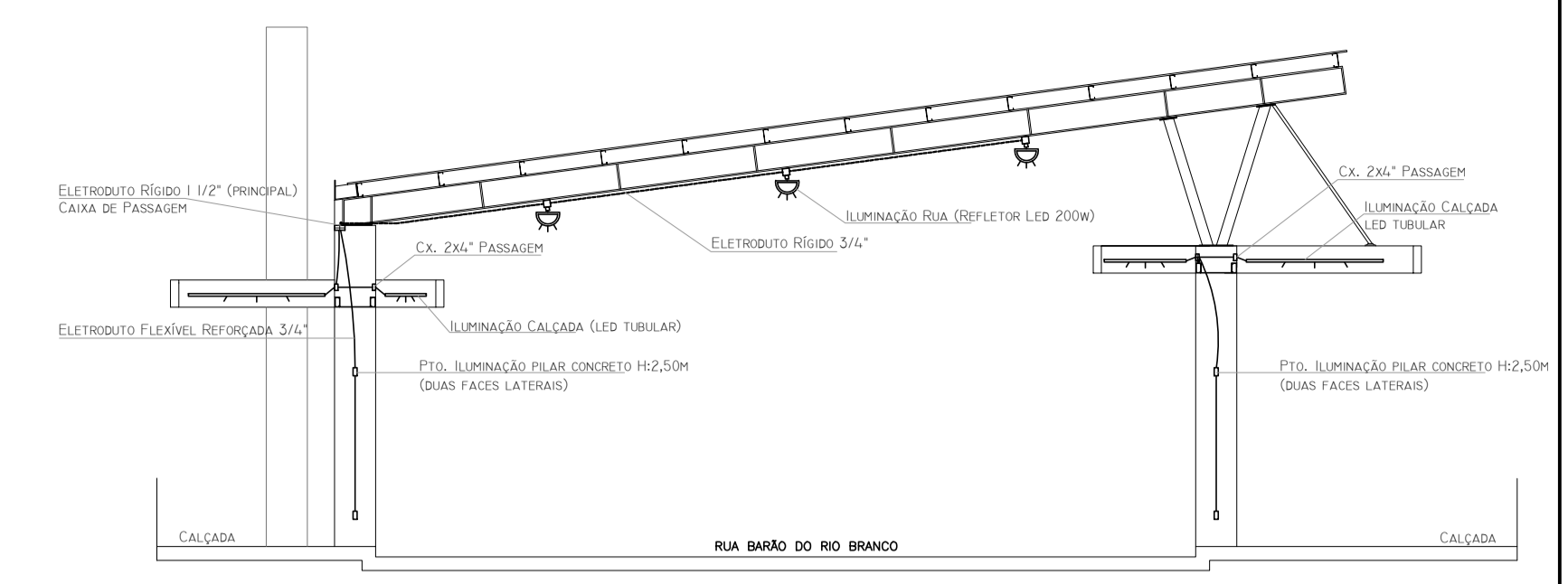


LAY OUT ELÉTRICO

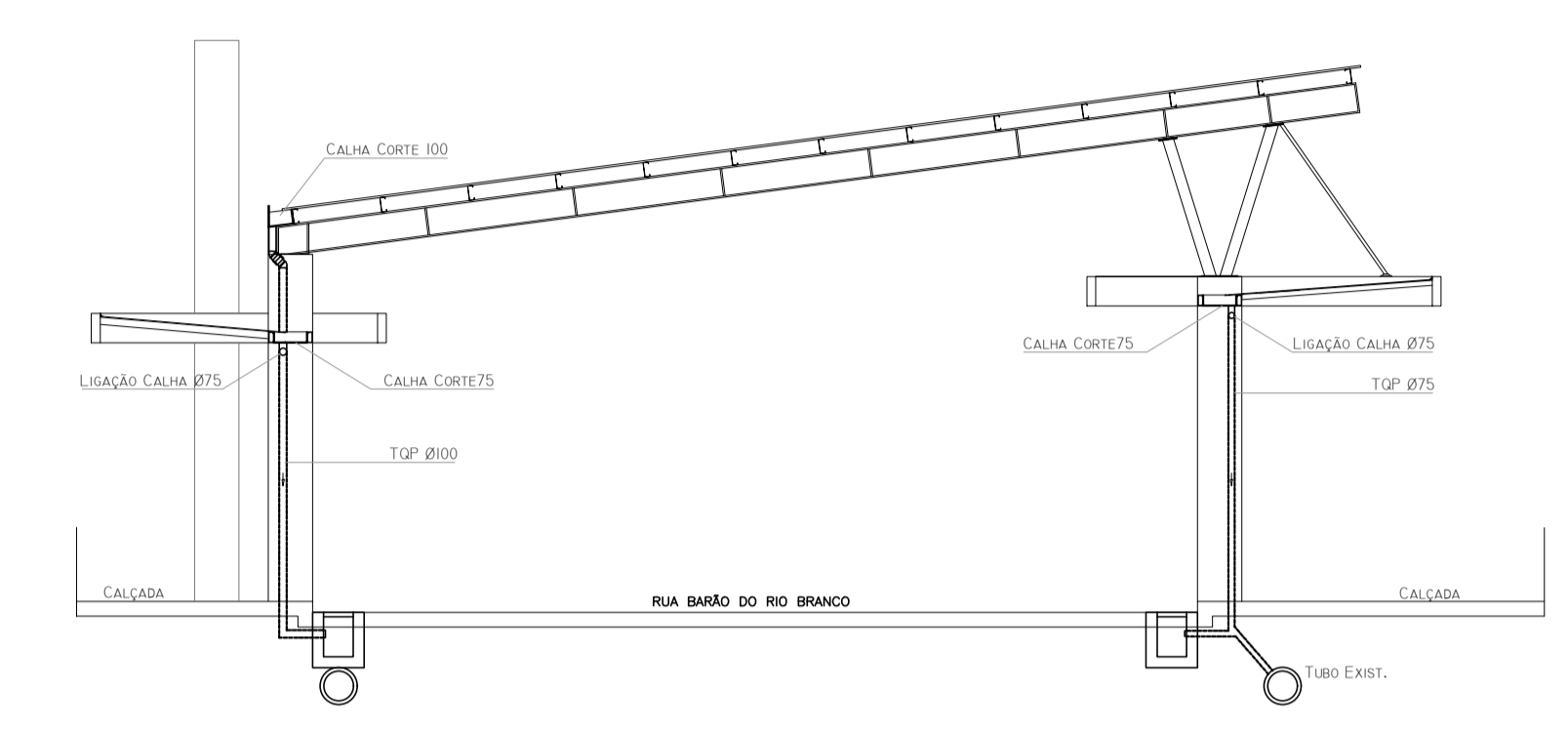
RUA JÚLIO DE CASTILHOS



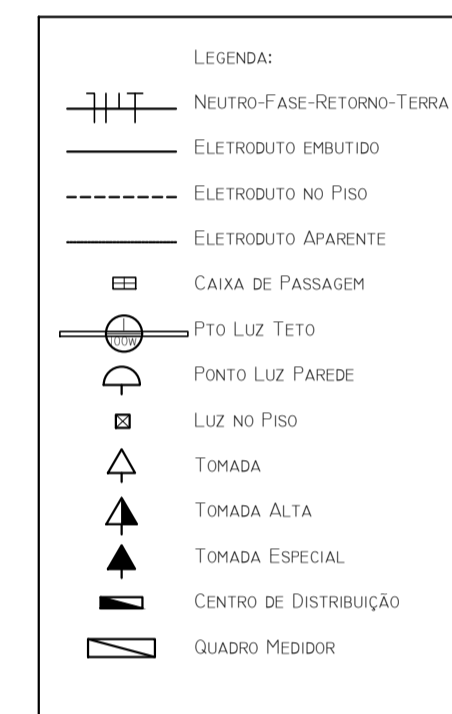
LAY OUT HIDROSSANITÁRIO



LAY OUT ELÉTRICO

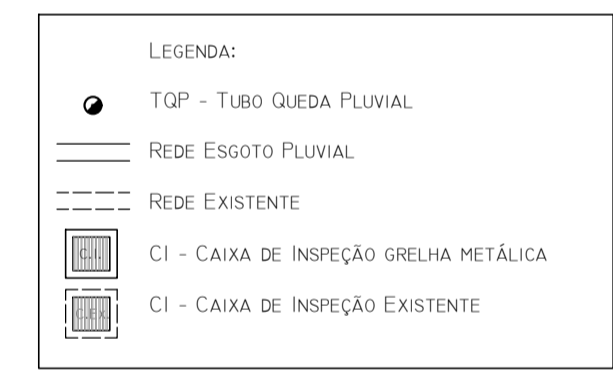


LAY OUT HIDROSSANITÁRIO



QUADRO DE CARGAS

CD	CIRCUITO	ILUM.	TOMADA	T.ESPECIAIS	SEPARADOR	MPQ	DELIANTOR	
1	400W					4.00W	1,5	10 A
2	600W					600W	1,5	10 A
3	600W					600W	1,5	10 A
4	600W					600W	1,5	10 A
5	600W					600W	1,5	10 A
7	600W					600W	1,5	10 A
8	600W					600W	1,5	10 A
9	600W					600W	1,5	10 A
10	1000W					1.000W	1,5	16 A
11	1000W					1.000W	1,5	16 A
12			10.000W			10.000W	4,0	25 A
13	1000W					1.000W	1,5	16 A
14	1000W					1.000W	1,5	16 A
15			10.000W			10.000W	4,0	25 A
						28.600W	16,0	63 A



COORDENADAS: 29°14'17"S - 51°52'20"W

PREFEITURA MUNICIPAL DE ENCANTADO
 Rua Men-Senhor Scalabrini, 1047 - Centro
 CEP: 95960-000 Fone: (51)3751-0100

RUA DO ESPORTE
 Obra: Rua coberta - Prática esportiva.

Proprietário: Prefeitura Municipal de Encantado
 Resp. Técnico: Marco Rasdelli - Eng. Civil
 CREARS 112.377

Descrição: Projeto Pontos Elétricos e Hidrossanitários
 Endereço: Rua Barão do Rio Branco - Centro - Encantado/RS

Prancha Nº: E/H-05 | Folha Nº: 05/05 | Escala: 1:100 | Data: Novembro/2025 | Área: 1.034,28m²